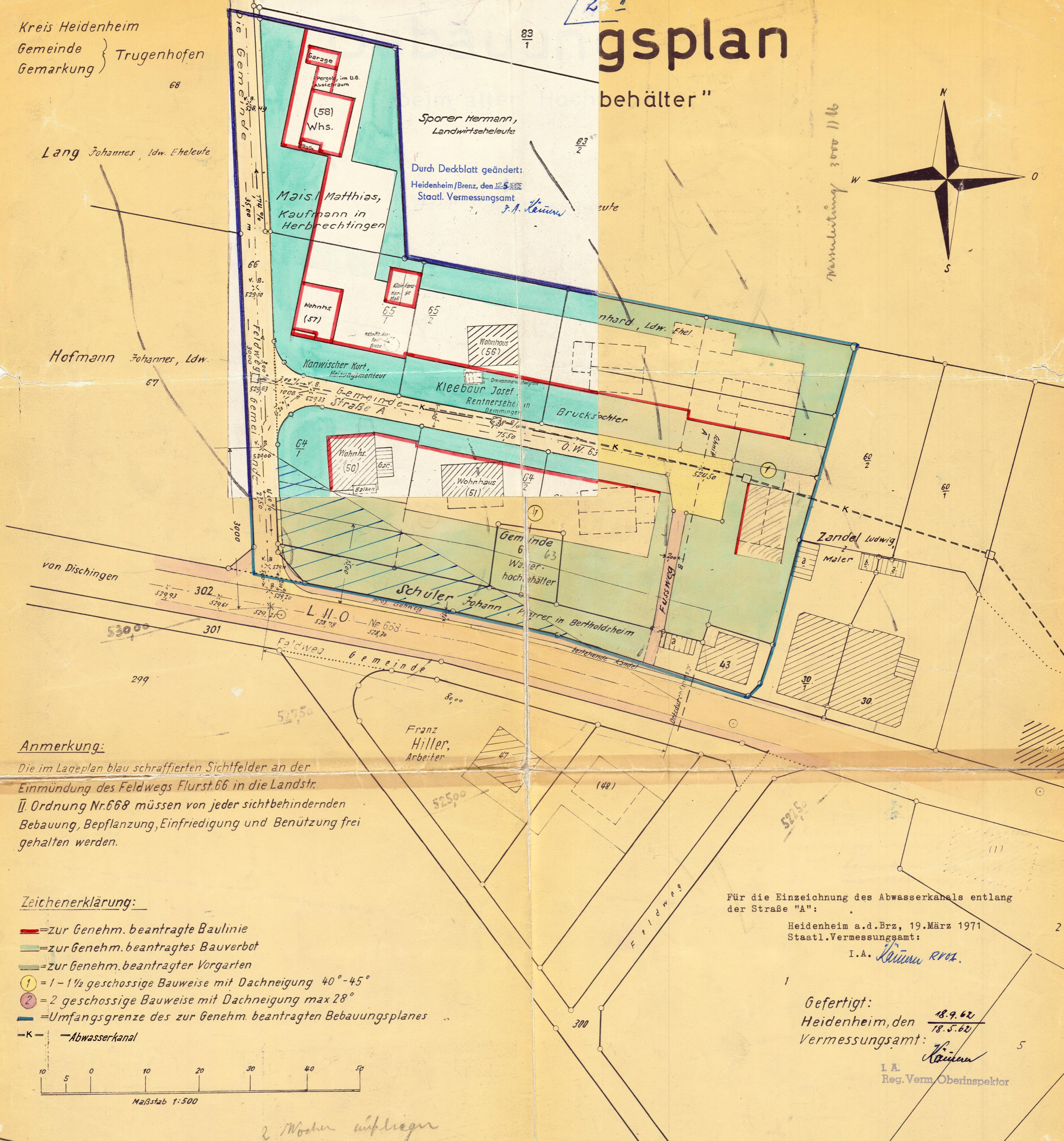



Kreis Heidenheim
Gemeinde } Trugenhofen
Gemarkung }

gsplan

behälter"

Messung 3000/116

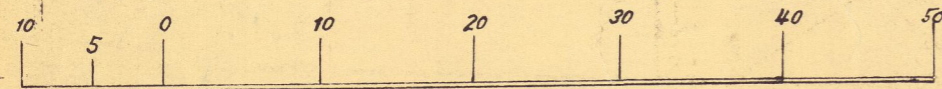


Anmerkung:

Die im Lageplan blau schraffierten Sichtfelder an der Einmündung des Feldwegs Flurst.66 in die Landstr. II. Ordnung Nr.668 müssen von jeder sichtbehindernden Bebauung, Bepflanzung, Einfriedigung und Benützung frei gehalten werden.

Zeichenerklärung:

- = zur Genehm. beantragte Baulinie
- = zur Genehm. beantragtes Bauverbot
- = zur Genehm. beantragter Vorgarten
- ① = 1-1/2 geschossige Bauweise mit Dachneigung 40°-45°
- ② = 2 geschossige Bauweise mit Dachneigung max 28°
- = Umfangsgrenze des zur Genehm. beantragten Bebauungsplanes
- K- = Abwasserkanal



Maßstab 1:500

2 Wochen aufliegen

Für die Einzeichnung des Abwasserkanals entlang der Straße "A":

Heidenheim a.d.Brz, 19.März 1971
Staatl. Vermessungsamt:

I.A. *Käuser* r.v.a.

Gefertigt:
Heidenheim, den 18.9.62
Vermessungsamt:

I.A. *Käuser*
Reg. Verm. Oberinspektor